



(ฉบับที่ ๓๓๙/๒๕๖๕)

ประกาศองค์การบริหารส่วนจังหวัดร้อยเอ็ด
เรื่อง แผนพัฒนาท้องถิ่น (พ.ศ. ๒๕๖๖ - ๒๕๗๐) องค์การบริหารส่วนจังหวัดร้อยเอ็ด เปลี่ยนแปลง
(ครั้งที่ ๒/๒๕๖๕)

ด้วย นายกององค์การบริหารส่วนจังหวัดร้อยเอ็ด ได้อนุมัติแผนพัฒนาท้องถิ่น (พ.ศ. ๒๕๖๖ - ๒๕๗๐) องค์การบริหารส่วนจังหวัดร้อยเอ็ด เปลี่ยนแปลง (ครั้งที่ ๒/๒๕๖๕) ซึ่งได้รับความเห็นชอบจากคณะกรรมการพัฒนาองค์การบริหารส่วนจังหวัดร้อยเอ็ด ในคราวการประชุม เมื่อวันที่ ๑๐ พฤศจิกายน ๒๕๖๕ โดยถือปฏิบัติตามระเบียบกระทรวงมหาดไทยว่าด้วยการจัดทำแผนพัฒนาขององค์กรปกครองส่วนท้องถิ่น พ.ศ. ๒๕๔๘ แก้ไขเพิ่มเติมถึง (ฉบับที่ ๓) พ.ศ. ๒๕๖๑ ข้อ ๒๒/๑

อาศัยอำนาจตามระเบียบกระทรวงมหาดไทยว่าด้วยการจัดทำแผนพัฒนาขององค์กรปกครองส่วนท้องถิ่น พ.ศ. ๒๕๔๘ แก้ไขเพิ่มเติมถึง (ฉบับที่ ๓) พ.ศ. ๒๕๖๑ ข้อ ๒๔ จึงขอประกาศใช้แผนพัฒนาท้องถิ่น (พ.ศ. ๒๕๖๖ - ๒๕๗๐) องค์การบริหารส่วนจังหวัดร้อยเอ็ด เปลี่ยนแปลง (ครั้งที่ ๒/๒๕๖๕)

จึงประกาศมาให้ทราบโดยทั่วกัน

ประกาศ ณ วันที่ ๑๑ พฤศจิกายน พ.ศ. ๒๕๖๕

(นายเศกสิทธิ์ ไวนิยมพงศ์)

นายกององค์การบริหารส่วนจังหวัดร้อยเอ็ด

บัญชีรายละเอียดแผนพัฒนาท้องถิ่น (พ.ศ. ๒๕๖๖ - ๒๕๗๐) องค์การบริหารส่วนจังหวัดร้อยเอ็ด เปลี่ยนแปลง (ครั้งที่ ๒/๒๕๖๕)

แบบ ผ.๐๒

ธศสตรจังหวัดร้อยเอ็ดที่ ๒ เสริมสร้างขีดความสามารถทางการแข่งขันด้านการค้า การลงทุน การบริการ และการท่องเที่ยว
 - ยุทธศาสตร์การพัฒนาขององค์การปกครองส่วนท้องถิ่นในเขตจังหวัดร้อยเอ็ดที่ ๑ การพัฒนาด้านโครงสร้างพื้นฐาน
 ยุทธศาสตร์การพัฒนาด้านโครงสร้างพื้นฐาน
 ๑.๑ แผนงานอนุตรากรรมและการโยธา

| โครงการ/กิจกรรม | วัตถุประสงค์ | เป้าหมาย (ผลผลิตของโครงการ) | งบประมาณ | | | | | ตัวชี้วัด (KPI) | ผลที่คาดว่าจะได้รับ | หน่วยงาน รับผิดชอบ หลัก |
|---|---|---|---------------|---------------|---------------|---------------|---------------|--|---|-------------------------------|
| | | | ๒๕๖๖ (บาท) | ๒๕๖๗ (บาท) | ๒๕๖๘ (บาท) | ๒๕๖๙ (บาท) | ๒๕๗๐ (บาท) | | | |
| จากเดิม ซ่อมแซมผิวทาง แอสฟัลท์ติกคอนกรีต ปรับปรุงคุณภาพ ขั้วน้ำยางธรรมชาติ (โดยวิธี Pavement In-Place Recycling) | เพื่อซ่อมแซมถนน ในการสัญจรไป - มาของประชาชน ให้เกิดความ สะดวกรวดเร็ว และปลอดภัย | สายบ้านดงแดง หมู่ที่ 14 ตำบลดงแดง อำเภอจตุรพักตรพิมาน - บ้านหัวน้ำไฟ ตำบลบ้านคู อำเภออาจสามารถ จังหวัดร้อยเอ็ด ขนาดผิวจราจร กว้าง 6.00 ม. ยาว 4,200 ม. หน้า 0.04 ม. พิกัดที่ตั้ง เริ่มต้น 15°85'35.96"N 103°63'24.74"E สิ้นสุด 15°85'82.93"N 103°65'34.77"E | 13,083,000 | 13,083,000 | 13,083,000 | 13,083,000 | 13,083,000 | ระยะทาง ความยาว ของถนนที่ ซ่อมแซม ตามมาตรฐาน งานทาง | การสัญจร ไป - มาของ ประชาชนมี ความสะดวก รวดเร็วและ ปลอดภัย | กองช่าง |
| ซ่อมแซมผิวทาง แอสฟัลท์ติกคอนกรีต ปรับปรุงคุณภาพ ด้วยน้ำยางธรรมชาติ (โดยวิธี Pavement In-Place Recycling) | เพื่อซ่อมแซมถนน ในการสัญจรไป - มาของประชาชน ให้เกิดความ สะดวกรวดเร็ว และปลอดภัย | สายบ้านดงแดง หมู่ที่ 14 ตำบลดงแดง - บ้านหัวน้ำคำ ตำบลดงกลาง อำเภอจตุรพักตรพิมาน จังหวัดร้อยเอ็ด ขนาดผิวจราจร กว้าง 5.00 ม. ยาว 1,400 ม. หน้า 0.04 ม. พิกัดที่ตั้ง เริ่มต้น 15°84'75.12"N 103°62'44.25"E สิ้นสุด 15°83'48.75"N 103°62'28.11"E | 3,657,000 | 3,657,000 | 3,657,000 | 3,657,000 | 3,657,000 | ระยะทาง ความยาว ของถนนที่ ซ่อมแซม ตามมาตรฐาน งานทาง | การสัญจร ไป - มาของ ประชาชนมี ความสะดวก รวดเร็วและ ปลอดภัย | กองช่าง |
| ก่อสร้างถนนคอนกรีต เสริมเหล็ก | เพื่อก่อสร้างถนน ในการสัญจรไป - มาของประชาชน ให้เกิดความ สะดวกรวดเร็ว และปลอดภัย | สายบ้านหนองผือ หมู่ที่ 9 ตำบลหนองผือ - บ้านโคกลำม ตำบลโคกลำม อำเภอจตุรพักตรพิมาน จังหวัดร้อยเอ็ด ขนาดผิวจราจร กว้าง 5.00 ม. ยาว 2,830 ม. หน้า 0.15 ม. พิกัดที่ตั้ง เริ่มต้น 15°51'35.73"N 103°32'6.66"E สิ้นสุด 15°52'33.67"N 103°32'17.73"E | 7,924,000 | 7,924,000 | 7,924,000 | 7,924,000 | 7,924,000 | ระยะทาง ความยาวของ ถนนที่ก่อสร้าง ตามมาตรฐาน งานทาง | การสัญจร ไป - มาของ ประชาชนมี ความสะดวก รวดเร็วและ ปลอดภัย | กองช่าง |

บัญชีรายละเอียดประกอบภาระแก้ไขแผนพัฒนาท้องถิ่น (พ.ศ. ๒๕๖๖ - ๒๕๗๐) องค์การบริหารส่วนจังหวัดร้อยเอ็ด (ครั้งที่ ๒/๒๕๖๕)

เกษตรจังหวัดร้อยเอ็ดที่ ๒ เสริมสร้างขีดความสามารถทางการแข่งขันด้านการค้า การลงทุน การบริการ และการท่องเที่ยว

- ยุทธศาสตร์การพัฒนาขององค์กรปกครองส่วนท้องถิ่นในเขตจังหวัดร้อยเอ็ดที่ ๑ การพัฒนาด้านโครงสร้างพื้นฐาน


ยุทธศาสตร์การพัฒนาด้านโครงสร้างพื้นฐาน

๑.๑ แผนงานอุตสาหกรรมและการโยธา


แบบ ผ.๐๒


| โครงการ/กิจกรรม | วัตถุประสงค์ | เป้าหมาย (ผลผลิตของโครงการ) | งบประมาณ | | | | | ตัวชี้วัด (KPI) | ผลที่คาดว่าจะได้รับ | หน่วยงานรับผิดชอบหลัก |
|---|--|--|------------|------------|------------|------------|------------|--|---|-----------------------|
| | | | ๒๕๖๖ (บาท) | ๒๕๖๗ (บาท) | ๒๕๖๘ (บาท) | ๒๕๖๙ (บาท) | ๒๕๗๐ (บาท) | | | |
| เปลี่ยนแบบเป็นปรับปรุงถนนลาดยาง แอสฟัลท์ติกคอนกรีต (โดยวิธี Pavement In-Place Recycling) | เพื่อปรับปรุงถนนในการสัญจรไป-มาของประชาชนให้เกิดความสะดวกรวดเร็วและปลอดภัย | สายบ้านดงแดง หมู่ที่ 14 ตำบลดงแดง อำเภอจตุรพักตรพิมาน - บ้านหวนไฟ ตำบลบ้านดู่ อำเภออาจสามารถ จังหวัดร้อยเอ็ด ขนาดผิวจราจร กว้าง 6.00 ม. ยาว 4,200 ม. หน้า 0.04 ม. พิกัดที่ตั้ง เริ่มต้น 15°85'35.96"N 103°63'24.74"E สิ้นสุด 15°85'82.93"N 103°65'34.77"E | 13,083,000 | 13,083,000 | 13,083,000 | 13,083,000 | 13,083,000 | ระยะเวลาทาง ความยาวของถนนที่ปรับปรุงตามมาตรฐานงานทาง | การสัญจรไป - มาของประชาชนมีความสะดวกรวดเร็วและปลอดภัย | กองช่าง |
| ซ่อมแซมผิวทางแอสฟัลท์ติกคอนกรีตปรับปรุงคุณภาพด้วยน้ำยางธรรมชาติ (โดยวิธี Pavement In-Place Recycling) | เพื่อซ่อมแซมถนนในการสัญจรไป-มาของประชาชนให้เกิดความสะดวกรวดเร็วและปลอดภัย | สายบ้านดงแดง หมู่ที่ 14 ตำบลดงแดง - บ้านหวนไฟ ตำบลบ้านดู่ อำเภอจตุรพักตรพิมาน จังหวัดร้อยเอ็ด ขนาดผิวจราจร กว้าง 5.00 ม. ยาว 1,400 ม. หน้า 0.04 ม. พิกัดที่ตั้ง เริ่มต้น 15°84'75.12"N 103°62'44.25"E สิ้นสุด 15°83'48.75"N 103°62'28.11"E | 3,657,000 | 3,657,000 | 3,657,000 | 3,657,000 | 3,657,000 | ระยะเวลาทาง ความยาวของถนนที่ซ่อมแซมตามมาตรฐานงานทาง | การสัญจรไป - มาของประชาชนมีความสะดวกรวดเร็วและปลอดภัย | กองช่าง |
| ก่อสร้างถนนคอนกรีตเสริมเหล็ก | เพื่อก่อสร้างถนนในการสัญจรไป-มาของประชาชนให้เกิดความสะดวกรวดเร็วและปลอดภัย | สายบ้านหนองผือ หมู่ที่ 9 ตำบลหนองผือ - บ้านโคกล่าม ตำบลโคกล่าม อำเภอจตุรพักตรพิมาน จังหวัดร้อยเอ็ด ขนาดผิวจราจร กว้าง 5.00 ม. ยาว 2,830 ม. หน้า 0.15 ม. พิกัดที่ตั้ง เริ่มต้น 15°51'35.73"N 103°32'6.66"E สิ้นสุด 15°52'33.67"N 103°32'17.73"E | 7,924,000 | 7,924,000 | 7,924,000 | 7,924,000 | 7,924,000 | ระยะเวลาทาง ความยาวของถนนที่ก่อสร้างตามมาตรฐานงานทาง | การสัญจรไป - มาของประชาชนมีความสะดวกรวดเร็วและปลอดภัย | กองช่าง |

เพื่อให้โครงการมีความถูกต้องและสอดคล้องกับสภาพความเป็นจริง การเปลี่ยนแปลงครั้งนี้เป็นอำนาจของคณะกรรมการพัฒนาท้องถิ่น ตามระเบียบกระทรวงมหาดไทย ว่าด้วยการจัดทำแผนพัฒนาขององค์กรปกครองส่วนท้องถิ่น พ.ศ. ๒๕๔๘ แก้ไขเพิ่มเติมถึง (ฉบับที่ ๓) พ.ศ. ๒๕๖๑ ข้อ ๒๒/๑



ลงชื่อ _____
(นายรัฐศักดิ์ สิงจานุสงค์)
ผู้อำนวยการกองช่าง

ควรอนุมัติ


ลงชื่อ ✓ _____
(นายคุณวุฒิ ไชยคำภา)
ปลัดองค์การบริหารส่วนจังหวัดร้อยเอ็ด


ลงชื่อ _____
(นางสาวสุศุภรัตน์ อุทัยรัตน์)
หัวหน้าฝ่ายวิจัยและประเมินผล รักษาการแทน
ผู้อำนวยการกองยุทธศาสตร์และงบประมาณ

อนุมัติ


ลงชื่อ _____
(นายเศกสิทธิ์ ไวนิยมพงศ์)
นายกองค์การบริหารส่วนจังหวัดร้อยเอ็ด